





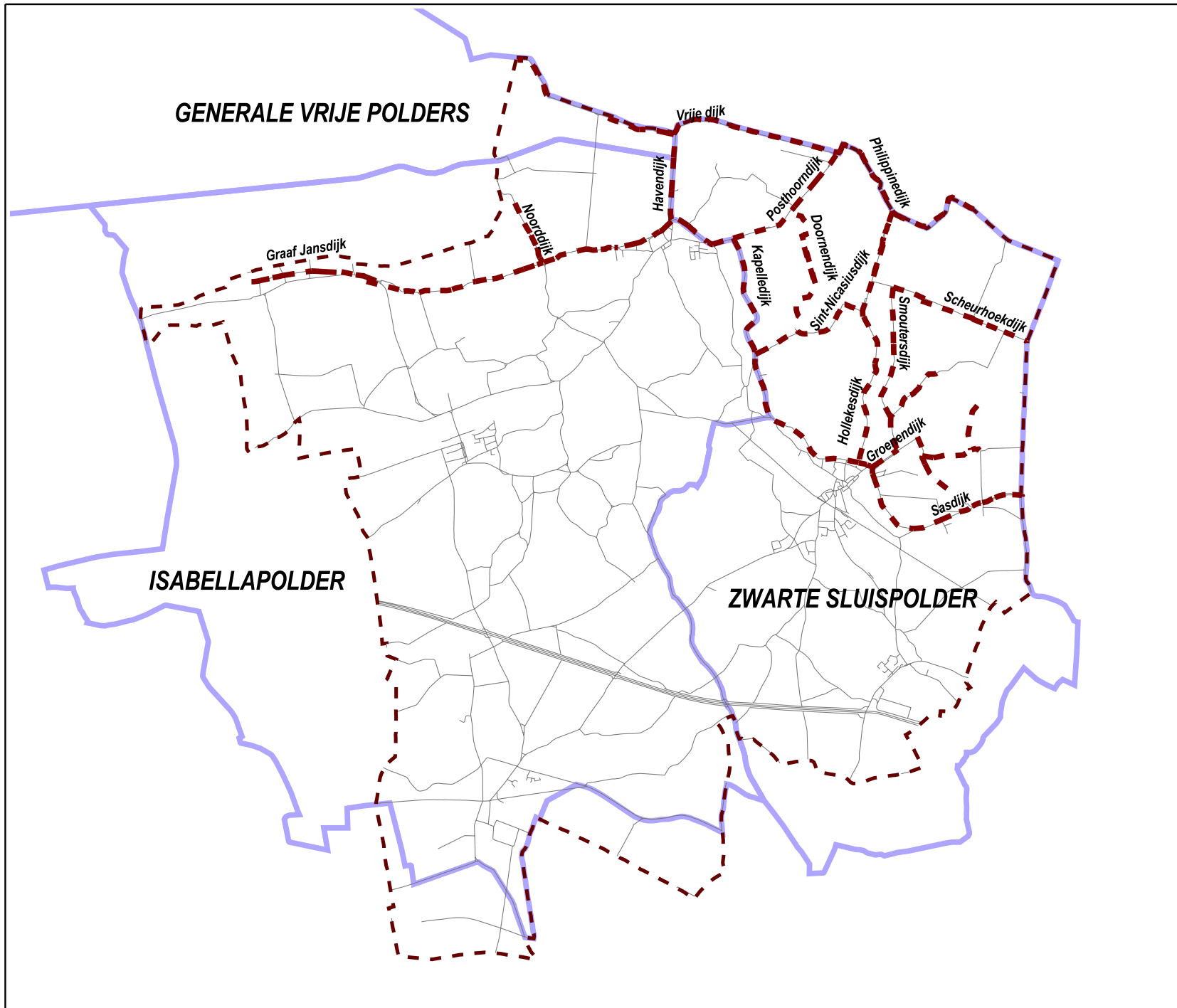


Informatief deel
Polders, dijken en watering

kaart 1.15

verklaring:

-  dijken
-  gemeentegrens
-  straten
-  polders en watering



bronnen:
VHA, OC Gis Vlaanderen, 2001
+ aanvullingen

schaal 1:75000

datum april 2005

doc.nr. mpe/mdu/104792049.apr

vakgroep ruimte en milieubeleid